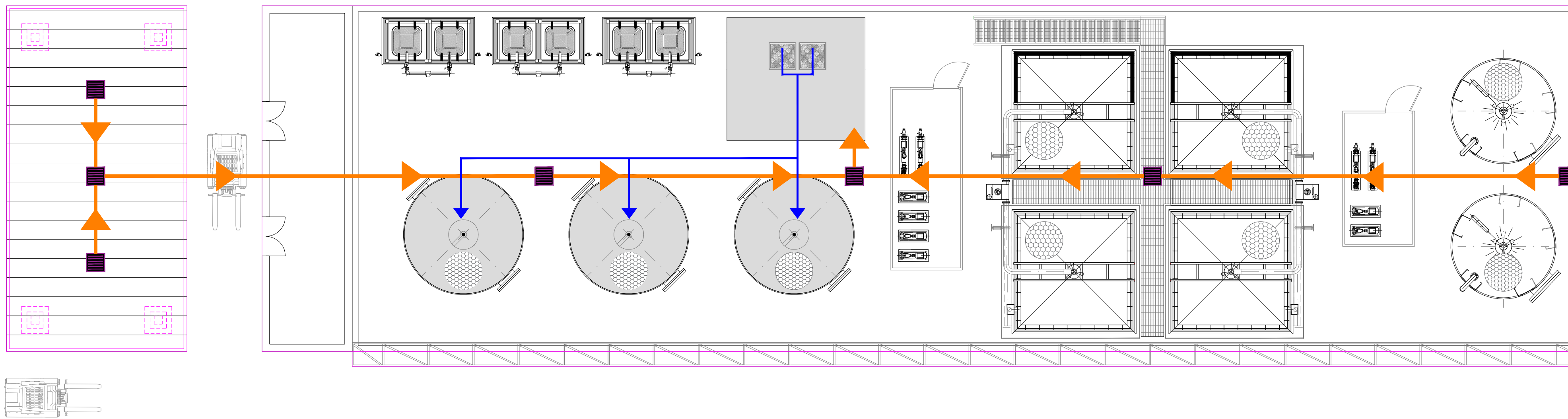


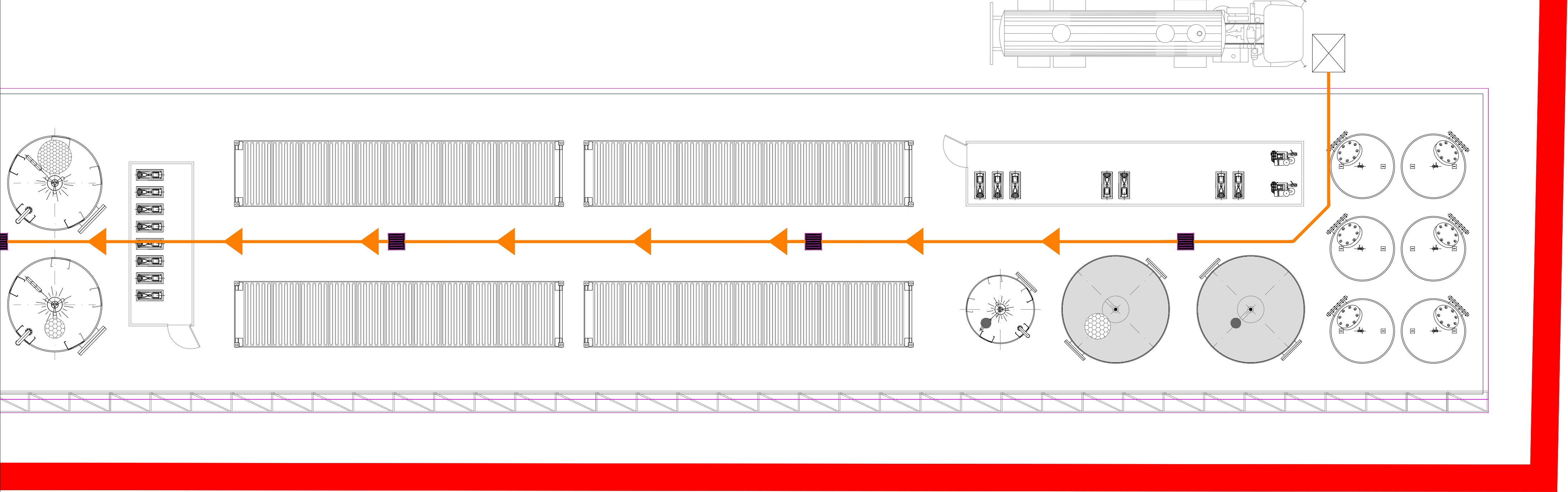
PLANIMETRIA RETE DI FOGNATURA - PARTE 1



LEGENDA RETI DI FOGNATURA

- Pozzetti
- Fognatura acque meteoriche, spanti e percolati
- Ricircolo acque raccolte a serbatoi S1/S2/S3

PLANIMETRIA RETE DI FOGNATURA - PARTE 2



INQUADRAMENTO CARTOGRAFICO

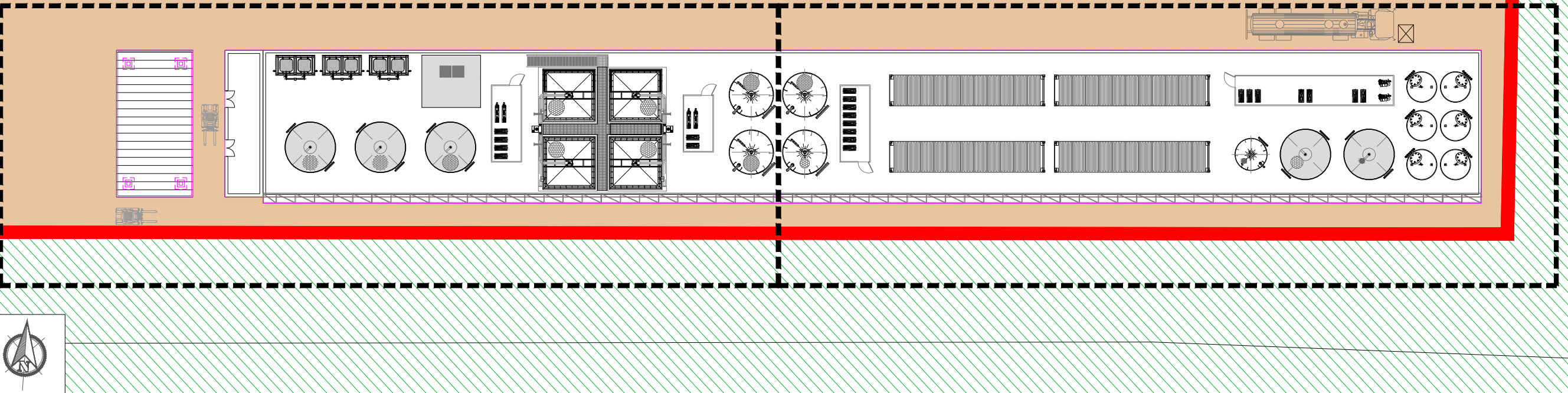


Confine di proprietà

INQUADRAMENTO IMPIANTO - FUORI SCALA

PARTE 1

PARTE 2



LEGENDA PLANIMETRIA

- Confine di proprietà
- Elettrodotto secondario
- Verde
- Strada
- Tettoia di deposito temporaneo sacchi drenanti

SILPDUE s.r.l.

AB Green s.r.l.

CAVA LA BOLLA - ALESSANDRIA

DISCARICA PER PIETRISCO
FERROVIARIO CONTENENTE AMIANTO

I.S.A.F.

Via Paleocapa 19/2 - 17100 Savona
TEL. 019-806914 FAX 019-802027
E-mail: isaf@isafsrl.it

Geotechnical Engineering

Via Gian Domenico Cassini 21 - 10129 Torino
TEL. 011-19715336
E-mail: mario.manassero@geotechnical-engineering.com

Titolo Tavola:
IMPIANTO DI TRATTAMENTO ACQUE -
PLANIMETRIA RETE DI FOGNATURA

Disegnatore:
ICA

Scala:
1:100

N. Doc.:
A23-008/T92

Nome file:
T92.dwg

Tavola n.
91

REVISIONI
N. Data Motivo
1 31/03/2025 EMISSIONE